

### SUR LES PISTES / ON THE SLOPES

L'ensemble des pistes du domaine skiable est jalonné avec des piquets de la couleur de la difficulté de la piste.

All of the slopes on the ski area are marked out with poles coloured the same as the slope's difficulty rating.

- Jalon rive gauche de piste / Left bank slope marker
- Jalon rive droite de piste / Right bank slope marker
- Balise de bord de piste / Slope edge markers
- Croisement / Intersection
- Sens interdit / No entry
- Zone débutant / Beginner zone
- Danger engins / Danger snow groomers
- Filet signalisation de danger / Mesh warning sign (danger)
- Jalon rive gauche de piste / Left bank slope marker
- Jalon rive droite de piste / Right bank slope marker
- Croisement / Intersection
- Danger / Danger
- Danger particulier / Specific danger
- Danger local / Localized danger

### REMONTÉES MÉCANIQUES / LIFTS

BELLE ÉTOILE, DIABLE, CRÊTES, BELLECOMBE, PIERRE GROSSE  
Remontées mécaniques alternatives pour accéder au domaine d'altitude  
Alternative ski lifts providing access to the high-altitude ski area

- Téléphérique 3S / Cable car 3S
- Funiculaire / Funicular
- Ascenseur Incliné / Inclined elevator
- Télécabline / Gondola
- Télémixte / Hybrid lift
- Téléski / Ski lift
- Tapis roulant / Magic carpet
- Téléski et tapis roulant gratuits / Free ski lift and Magic carpet

### PISTES / SLOPES

#### CRÊTES 2100

Secteur et son altitude / Sector and altitude

- Facile, niveau débutant / Easy, beginner level
- Difficulté moyenne, niveau intermédiaire / Average difficulty, average level
- Difficile, bon niveau / Difficult, good level
- Très difficile, très bon niveau / Very difficult, very good level

Sens de la pente / Direction of the slope

Piste ski de nuit / Night ski slope

Piste surveillée, balisée / Ungroomed slope

### SERVICES

- Poste de secours - information / Rescue station/information
- Nouvel aménagement / New Product
- Restaurant / Mountain restaurant
- Espace de luge / Sledge run
- Passerelle Belvédère des Écrins / Belvédère des Écrins - skywalk bridge
- Check Point D.V.A. / Check Point A.V.D. (Avalanche Victims Detector)
- Achat Skipass / Skipass office
- Boutique / Shopping
- Point information mobile / Mobile information centre
- D.Z. (Zone de Dépose) / Drop zone
- Salle hors sac / Picnic area
- Point de vue / Viewpoint
- Tunnel / Tunnel
- Zone de Tétrax-Lyre / Black grouse site
- Maison médicale / Medical centre
- Musée / Museum

### SNOWPARK

Découvrez les zones freestyle du domaine skiable : Easy Park, Skipestyle, Cool Zone, Park de l'Envers et Park Avenue.

Discover our freestyle area with its five dedicated zones: Easy Park, Skipestyle, Cool Zone, Park de l'Envers and Park Avenue.

### ZONES LUDIQUES / FUN ZONES

- Radar de vitesse / Speed Radar
- Boardercross
- Vidéo Zone Slalom Parallèle / Parallel Slalom Video zone
- Selfie XXL

### RISQUES D'AVALANCHE / AVALANCHE RISK

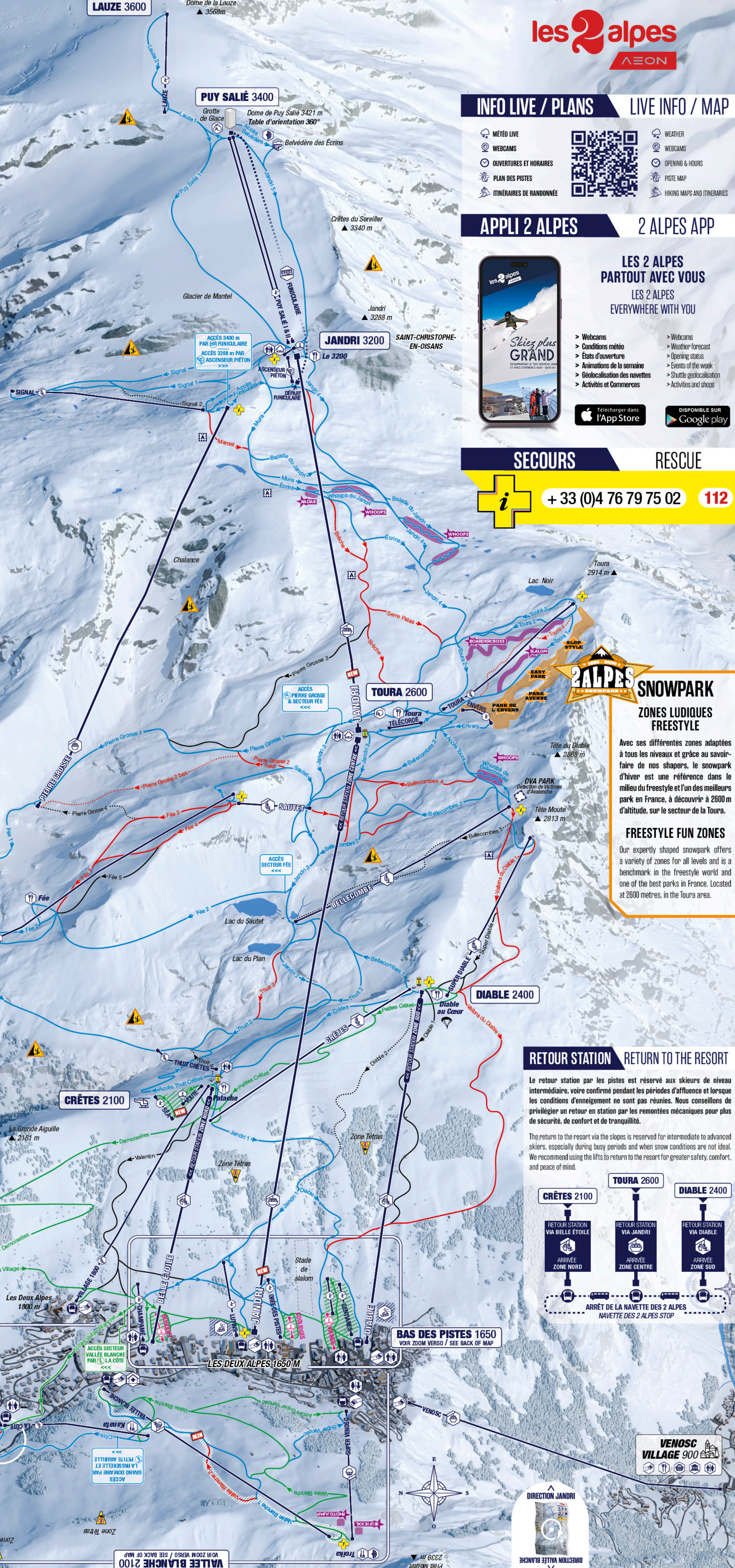
- 1 / FAIBLE / LOW RISK: Conditions généralement favorables. Generally stable avalanche conditions.
- 2 / LIMITÉ / MODERATE: Instabilité limitée le plus souvent à quelques pentes. Heightened avalanche conditions on some slopes.
- 3 / MARQUÉ / CONSIDÉRABLE: Instabilité marquée, parfois sur de nombreuses pentes. Dangerous avalanche conditions on many slopes.
- 4 / FORT / HIGH: Forte instabilité sur de nombreuses pentes. Very dangerous avalanche conditions on most slopes.
- 5 / TRÈS FORT / EXTREME: Conditions très défavorables. Extremely unstable avalanche conditions, avoid all avalanche terrain.

### HORS-PISTES ET SKI DE MONTAGNE / OFF-PISTE AND SKI TOURING

Au-delà de cette limite, zone de montagne. Accès interdit. Danger passages impraticables. Beyond this limit, dangerous mountain area. Access prohibited. Risk of impassable passages.

### ARRÊTÉS MUNICIPAUX / BYLAW

Les arrêtés sont consultables à la caisse centrale des remontées mécaniques. The bylaw can be consulted at the main lift ticket desk.



### INFO LIVE / PLANS / LIVE INFO / MAP

- MÉTÉO LIVE / WEATHER
- WEBCAMS / WEBCAMS
- OUVERTURES ET HORAIRES / OPENING & HOURS
- PLAN DES PISTES / PISTE MAP
- ITINÉRAIRES DE RANDONNÉE / HIKING MAPS AND ITINERARIES

### APPLI 2 ALPES / 2 ALPES APP

LES 2 ALPES PARTOUT AVEC VOUS / LES 2 ALPES EVERYWHERE WITH YOU

> Webcams  
> Conditions météo  
> États d'ouverture  
> Animations de la semaine  
> Géolocalisation des navettes  
> Activités et Commerces

> Webcams  
> Weather forecast  
> Opening status  
> Events of the week  
> Shuttle geolocalisation  
> Activities and shops

Télécharger dans l'App Store / DISPONIBLE SUR Google play

### SECOURS / RESCUE

+ 33 (0)4 76 79 75 02 112

### SNOWPARK

#### ZONES LUDIQUES FREESTYLE

Avec ses différentes zones adaptées à tous les niveaux et grâce au savoir-faire de nos shapers, le snowpark d'hiver est une référence dans le milieu du freestyle et l'un des meilleurs park en France, à découvrir à 2600 m d'altitude, sur le secteur de la Toura.

#### FREESTYLE FUN ZONES

Our expertly shaped snowpark offers a variety of zones for all levels and is a benchmark in the freestyle world and one of the best parks in France. Located at 2600 metres, in the Toura area.

### RETOUR STATION / RETURN TO THE RESORT

Le retour station par les pistes est réservé aux skieurs de niveau intermédiaire, voire confirmé pendant les périodes d'affluence et lorsque les conditions d'enneigement ne sont pas réunies. Nous conseillons de privilégier un retour en station par les remontées mécaniques pour plus de sécurité, de confort et de tranquillité.

The return to the resort via the slopes is reserved for intermediate to advanced skiers, especially during busy periods and when snow conditions are not ideal. We recommend using the lifts to return to the resort for greater safety, comfort, and peace of mind.

- CRÊTES 2100: RETOUR STATION VIA BELLE ÉTOILE / ARRIVÉE ZONE NORD
- TOURA 2600: RETOUR STATION VIA JANDRI / ARRIVÉE ZONE CENTRE
- DIABLE 2400: RETOUR STATION VIA DIABLE / ARRIVÉE ZONE SUD

ARRÊT DE LA NAVETTE DES 2 ALPES / NAVETTE DES 2 ALPES STOP

### CONNEXION SKI AU PIED / SKI-IN-SKI-OUT CONNECTION

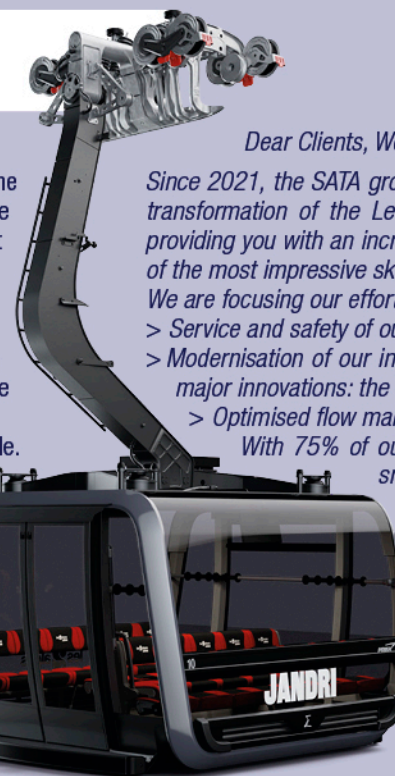
GRAND DOMAINE ↔ Vallée Blanche

Map showing the connection between the Grand Domaine and Vallée Blanche, including locations like PETITE AIGUILLE, LES DEUX ALPES 1800 M, and LES DEUX ALPES 1650 M.

### BAS DES PISTES 1650

VOIR ZOOM VERSO / SEE BACK OF MAP

Map showing the base of the resort with various facilities, including the Stade de slalom, and directions to other areas like VENOSC VILLAGE 900 and MONT DE LANS VILLAGE 1300.



Dear Clients, Welcome to Les 2 Alpes.

Since 2021, the SATA group, through its AEON brand, has embarked on an ambitious transformation of the Les 2 Alpes area. This label represents our commitment to providing you with an increasingly seamless, secure, and immersive experience in one of the most impressive ski resorts in the Alps.

We are focusing our efforts on three main areas:  
 > Service and safety of our customers and teams,  
 > Modernisation of our infrastructure with state of the art lifts, including this winter's major innovations: the new Jandri and the funicular,  
 > Optimised flow management for unhindered access to the high-altitude area.

With 75% of our slopes located above 2000m, we guarantee high-quality snow conditions and the possibility to ski until 6th July.

Don't miss the villages of Venosc and Mont de Lans, where you can explore a rich local heritage full of traditions, including markets and museums.

We are innovating to reinvent your customer experience in every season, while preserving the exceptional environment that makes our mountains so beautiful.

Thank you for your trust in us, we look forward to welcoming you to this unique mountain area. On behalf of all our teams, we wish you a wonderful stay.

Fabrice Boutet  
General Director, Les 2 Alpes



## LE NOUVEAU JANDRI

Même domaine, nouvelle dimension

Cet hiver, vivez l'expérience unique du nouveau téléphérique Jandri, une pousse technique qui remplace la célèbre télécabine Jandri Express, en service depuis 1985. Rejoignez nos pistes et terrasses panoramiques à 3200 mètres d'altitude en seulement 17 minutes depuis la station et préparez-vous à vivre des moments inoubliables. Pour une expérience complète, profitez du confort de nos cabines au retour et laissez-vous séduire par les paysages à couper le souffle.

## THE NEW JANDRI

Same place, new dimension

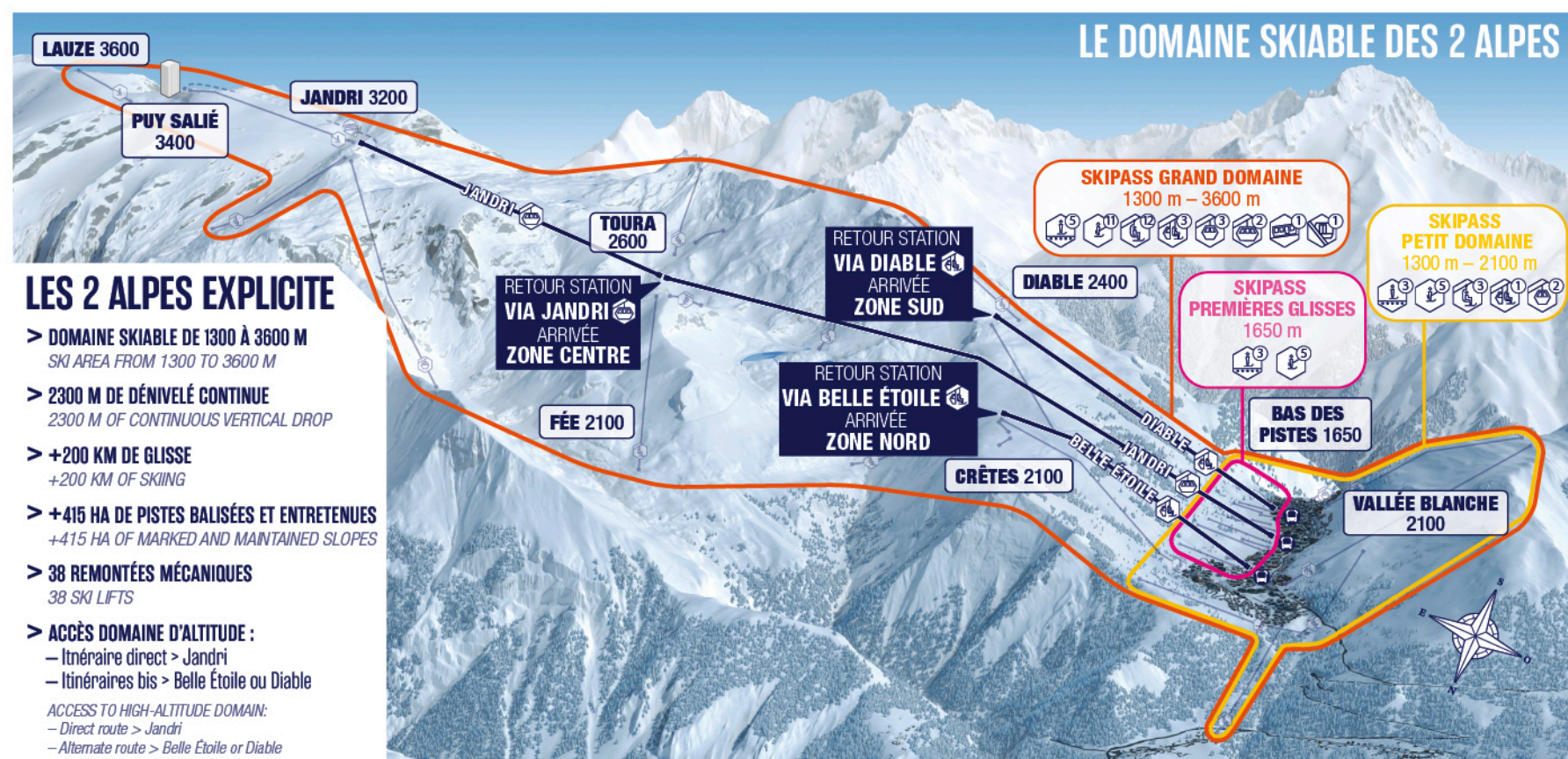
This winter, discover the exhilaration of the new Jandri cable car, a cutting-edge upgrade replacing the iconic Jandri Express gondola that's been serving skiers since 1985. Reach 3200 meters in just 17 minutes from the resort, whether you're hitting the slopes or soaking in the panoramic views. For the full experience, relax in our comfortable cabins on the way back and take in the breathtaking mountain vistas.



## PRÉSERVER L'ESSENTIEL

Retrouvez tous nos engagements sur [aeon.fr](http://aeon.fr)

AEON is committed to an environmental approach. Find all our commitments on [aeon.fr](http://aeon.fr)



### LES 2 ALPES EXPLICITE

- > **DOMAINE SKIABLE DE 1300 À 3600 M**  
SKI AREA FROM 1300 TO 3600 M
- > **2300 M DE DÉNIVELÉ CONTINUE**  
2300 M OF CONTINUOUS VERTICAL DROP
- > **+200 KM DE GLISSE**  
+200 KM OF SKING
- > **+415 HA DE PISTES BALISÉES ET ENTRETIENUES**  
+415 HA OF MARKED AND MAINTAINED SLOPES
- > **38 REMONTÉES MÉCANIQUES**  
38 SKI LIFTS
- > **ACCÈS DOMAINE D'ALTITUDE :**  
- Itinéraire direct > Jandri  
- Itinéraires bis > Belle Étoile ou Diable  
ACCESS TO HIGH-ALTITUDE DOMAIN:  
- Direct route > Jandri  
- Alternate route > Belle Étoile or Diable

### LE DOMAINE SKIABLE DES 2 ALPES

### DÉCOUVREZ SES 7 SECTEURS EMBLÉMATIQUES :

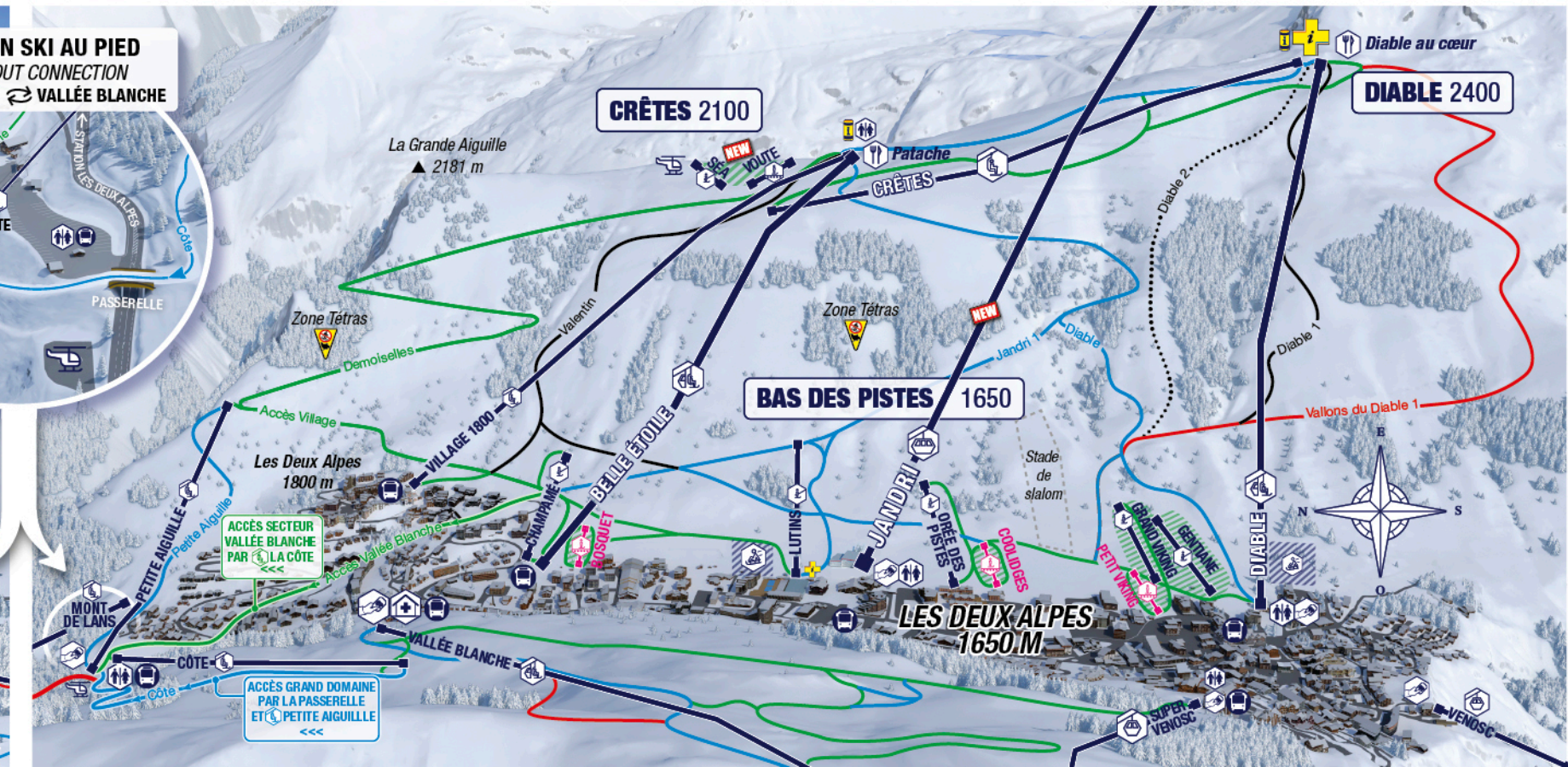
- > **Lauze-Jandri (3600-3200m)** : le plus haut domaine d'altitude d'Europe, offrant des pistes accessibles à tous. Neige garantie !
- > **La Toura/Snowpark (2600-2900m)** : un incontournable pour les freestyleurs de tous niveaux.
- > **La Fée (2400m)** : un secteur sauvage aux panoramas époustouflants.
- > **Le Diable (2400m)** : réservé aux skieurs expérimentés avec ses pistes rouges et noires.
- > **Vallée Blanche (2100m)** : prisé pour sa tranquillité et ses vues magnifiques. La nouvelle piste verte en fait un secteur idéal pour les débutants.
- > **Les Crêtes (2100m)** : un secteur apprécié de tous, facilement accessible, avec une zone d'apprentissage parfaite pour débutants et intermédiaires.
- > **Bas des pistes (1650m)** : idéal pour débuter en toute sécurité avant de monter en altitude.

### DISCOVER ITS 7 ICONIC AREAS:

- > **Lauze-Jandri (3600-3200m)**: The highest altitude ski area in Europe, offering slopes accessible to all. Snow guaranteed!
- > **La Toura/Snowpark (2600-2900m)**: A must-visit for freestylers of all levels.
- > **La Fée**: pristine wilderness with breathtaking views
- > **Le Diable (2400m)**: Reserved for experienced skiers, with red and black runs.
- > **Vallée Blanche (2100m)**: Popular for its tranquility and stunning views. The new green run makes it an ideal area for beginners.
- > **Les Crêtes (2100m)**: A sector enjoyed by all, easily accessible, with a perfect learning zone for beginner and intermediate skiers.
- > **Bas des pistes (1650m)**: Ideal for starting safely before heading up to higher altitudes.



RENSEIGNEMENTS DOMAINE SKIABLE / INFORMATION  
 Tél. +33 (0) 4 76 79 75 01 - [www.skipass-2alpes.com](http://www.skipass-2alpes.com)  
**SERVICE DE SECOURS ET DES PISTES / SKI PATROL**  
 S'adresser à la remontée mécanique la plus proche.  
 For emergency, contact ski patrol or lift personnel.  
**Tél. + 33 (0)4 76 79 75 02**



### CONNEXION SKI AU PIED SKI-IN/SKI-OUT CONNECTION GRAND DOMAINE ↔ VALLÉE BLANCHE

**SÉCURITÉ / SAFETY FIRST**  
 Le personnel du domaine skiable est présent pour vous aider et vous guider, surveiller et prévenir les comportements à risque sur les pistes !  
 The ski area personnel are present to assist you and provide guidance as well as to survey and prevent dangerous behaviours on the slopes !



### JE GARDE LE CONTRÔLE

EN ADAPTANT MA VITESSE À MES CAPACITÉS, À LA PISTE ET AUX CONDITIONS.  
 I'M ALWAYS IN CONTROL I ADJUST MY SPEED TO MY ABILITIES, THE SLOPES AND THE CONDITIONS.

POUR QUE LA MONTAGNE RESTE UN PLAGIS, RESPECTONS LES RÈGLES.  
 SO THAT EVERYONE CAN ENJOY THE MOUNTAIN, LET'S RESPECT A FEW RULES.

